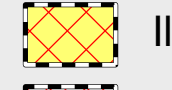























Légende



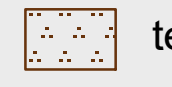


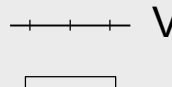








Zonage


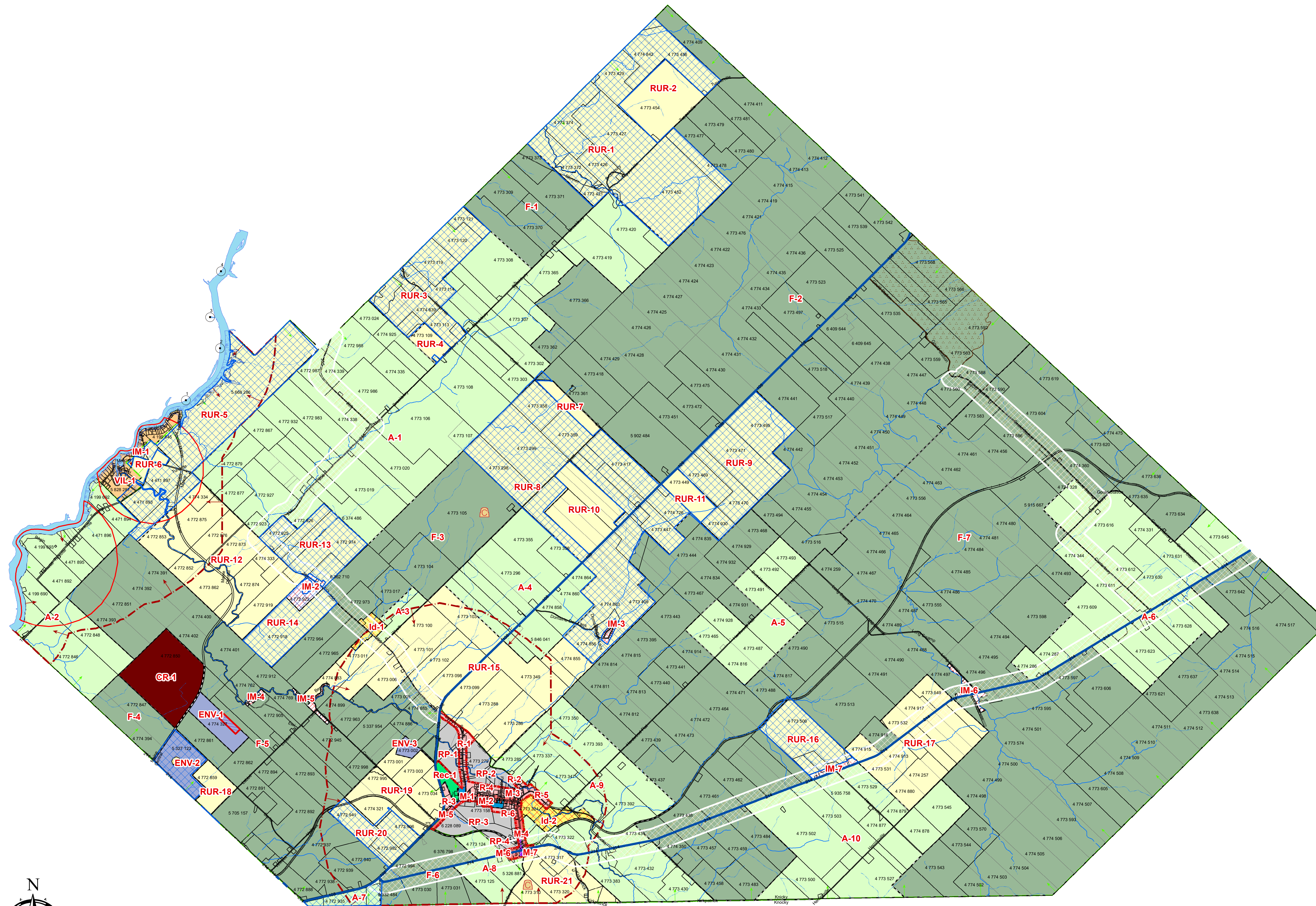
-  Ilot déstructuré (ID)
-  Ilot avec morcellement (IM)
-  Agricole (A)
-  Industriel (I)
-  Mixte (M)
-  Publique (P)
-  Récréation (Rec)
-  Résidentielle (R)
-  Résidentielle de périphérie (RP)
-  Environnement (ENV)
-  Centre régional de traitement, valorisation et de transformation des matières résiduelles (CR)
-  Forestier (F)
-  Rural (RUR)
-  Villégiature (VL)
-  Route provinciale 108
-  Route provinciale 214
-  Périmètre urbain (Voir plan 2 de 2)
-  Affectation rurale (Article 59)
-  Territoires de conservation
-  Tours de télécommunication

Contraintes anthropiques

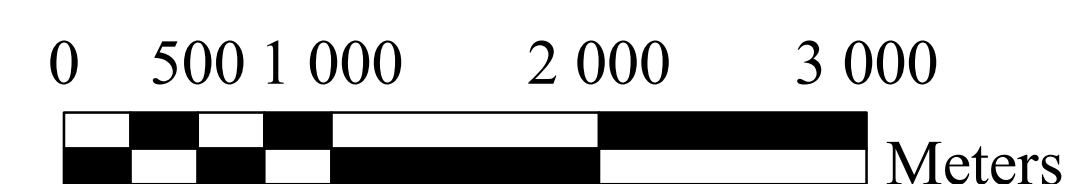
-  Site d'enfouissement de déchets industriels
-  Site désaffecté d'ancien dépotoir

Territoire d'Intérêt

-  territoire d'intérêt esthétique
-  territoire d'intérêt historique
-  territoire d'intérêt écologique
-  Zone de la crue de 20 ans
-  Zone de la crue de 100 ans
-  Voie ferrée
-  Réseau routier
-  Cours d'eau
-  Cours d'eau intermittent
-  Site d'observation de niveaux d'eau
-  Lacs, étangs et rivières
-  Zones de protection à l'intérieur desquelles les nouvelles installations d'élevages à forte charge d'odeur sont interdites
-  Limites des lots
-  Limite de la zone agricole décrétee (LPTAA)



Échelle: 1:28 259



Sources:
Matrice graphique numérique (SIG);
Schéma d'Aménagement et de Développement (SAD);
© Urbatek



Hors de l'usage auquel il est destiné,
ce document n'a aucune valeur légale.

PLAN DE ZONAGE
RÈGLEMENT NUMÉRO 339-1-2023

Maire

Secrétaire-trésorier

Modifications

Règlement no	Date d'adoption
Date: Novembre 2023	PLAN 1 DE 2