





















PLAN DE ZONAGE  
RÈGLEMENT NUMÉRO 339-1-2023



Légende

Zonage















-  Ilot déstructuré (ID)
-  Ilot avec morcellement (IM)
-  Agricole (A)
-  Industriel (I)
-  Mixte (M)
-  Publique (P)
-  Récréation (Rec)
-  Résidentielle (R)
-  Résidentielle de périphérie (RP)
-  Environnement (ENV)
-  Centre régional de traitement, valorisation et de transformation des matières résiduelles (CR)
-  Forestier (F)
-  Rural (RUR)
-  Villégiature (VL)


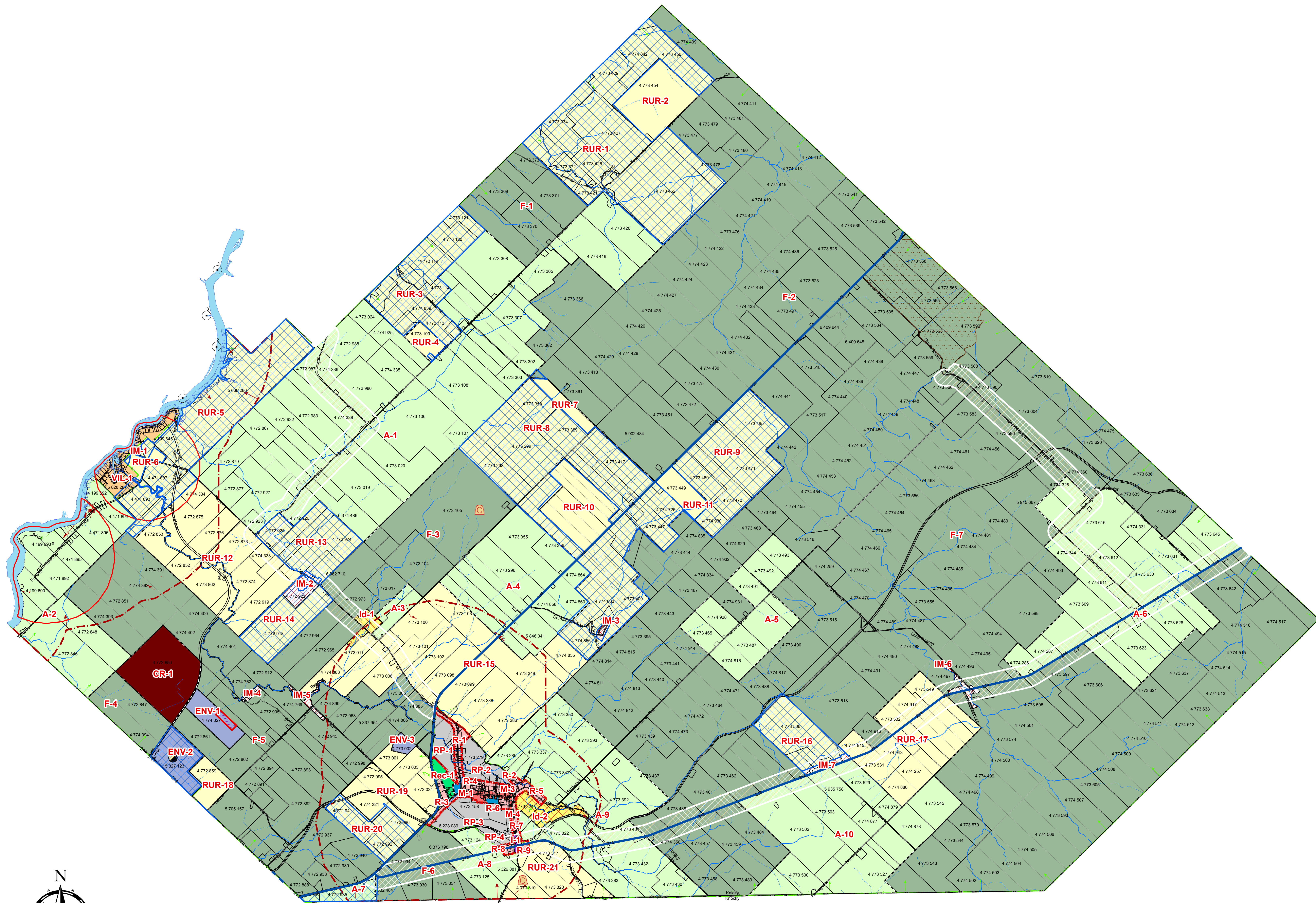
-  Route provinciale 108
-  Route provinciale 214
-  Périmètre urbain (Voir plan 2 de 2)
-  Affectation rurale (Article 59)
-  Territoires de conservation
-  Tours de télécommunication


Contraintes anthropiques

-  Site d'enfouissement de déchets industriels
-  Site désaffecté d'ancien dépotoir

Territoire d'Intérêt

-  territoire d'intérêt esthétique
-  territoire d'intérêt historique
-  territoire d'intérêt écologique
-  Zone de la crue de 20 ans
-  Zone de la crue de 100 ans
-  Voie ferrée
-  Réseau routier
-  Cours d'eau
-  Cours d'eau intermittent
-  Site d'observation de niveaux d'eau
-  Lacs, étangs et rivières
-  Zones de protection à l'intérieur desquelles les nouvelles installations d'élevages à forte charge d'odeur sont interdites
-  Limites des lots
-  Limite de la zone agricole décrétee (LPTAA)



Échelle: 1:28 009  
0 500 1 000 2 000 3 000  
 Meters

Sources:  
Maitrise graphique numérique (SIG);  
Schéma d'Aménagement et de Développement (SAD);  
© Urbatek



Hors de l'usage auquel il est destiné,  
ce document n'a aucune valeur légale.

PLAN DE ZONAGE  
RÈGLEMENT NUMÉRO 339-1-2023

Maire

Secrétaire-trésorier

Modifications

Règlement no	Date d'adoption
Date: Novembre 2023	PLAN 1 DE 2



PLAN DE ZONAGE  
RÈGLEMENT NUMÉRO 339-1-2023

Légende

- Zonage**
-  Ilot déstructuré (ID)
  -  Ilot avec morcellement (IM)
  -  Agricole (A)
  -  Industriel (I)
  -  Mixte (M)
  -  Publique (P)
  -  Récréation (Rec)
  -  Résidentielle (R)
  -  Résidentielle de périphérie (RP)
  -  Environnement (ENV)
  -  Centre régional de traitement, valorisation et de transformation des matières résiduelles (CR)
  -  Forestier (F)
  -  Rural (RUR)
  -  Villégiature (VL)
  -  Route provinciale 108
  -  Route provinciale 214
  -  Périmètre urbain (Voir plan 2 de 2)
  -  Affectation rurale (Article 59)
  -  Territoires de conservation
  -  Tours de télécommunication
- Contraintes anthropiques**
-  Site d'enfouissement de déchets
  -  Site désaffecté d'ancien dépotoir
- Territoire d'Intérêt**
-  territoire d'intérêt esthétique
  -  territoire d'intérêt historique
  -  territoire d'intérêt écologique
  -  Zone de la crue de 20 ans
  -  Zone de la crue de 100 ans
  -  Voie ferrée
  -  Réseau routier
  -  Cours d'eau
  -  Cours d'eau intermittent
  -  Site d'observation de niveaux d'eau
  -  Lacs, étangs et rivières
  -  Zones de protection à l'intérieur desquelles les nouvelles installations d'élevages à forte charge d'odeur sont interdites
  -  Limites des lots
  -  Limite de la zone agricole décrétée

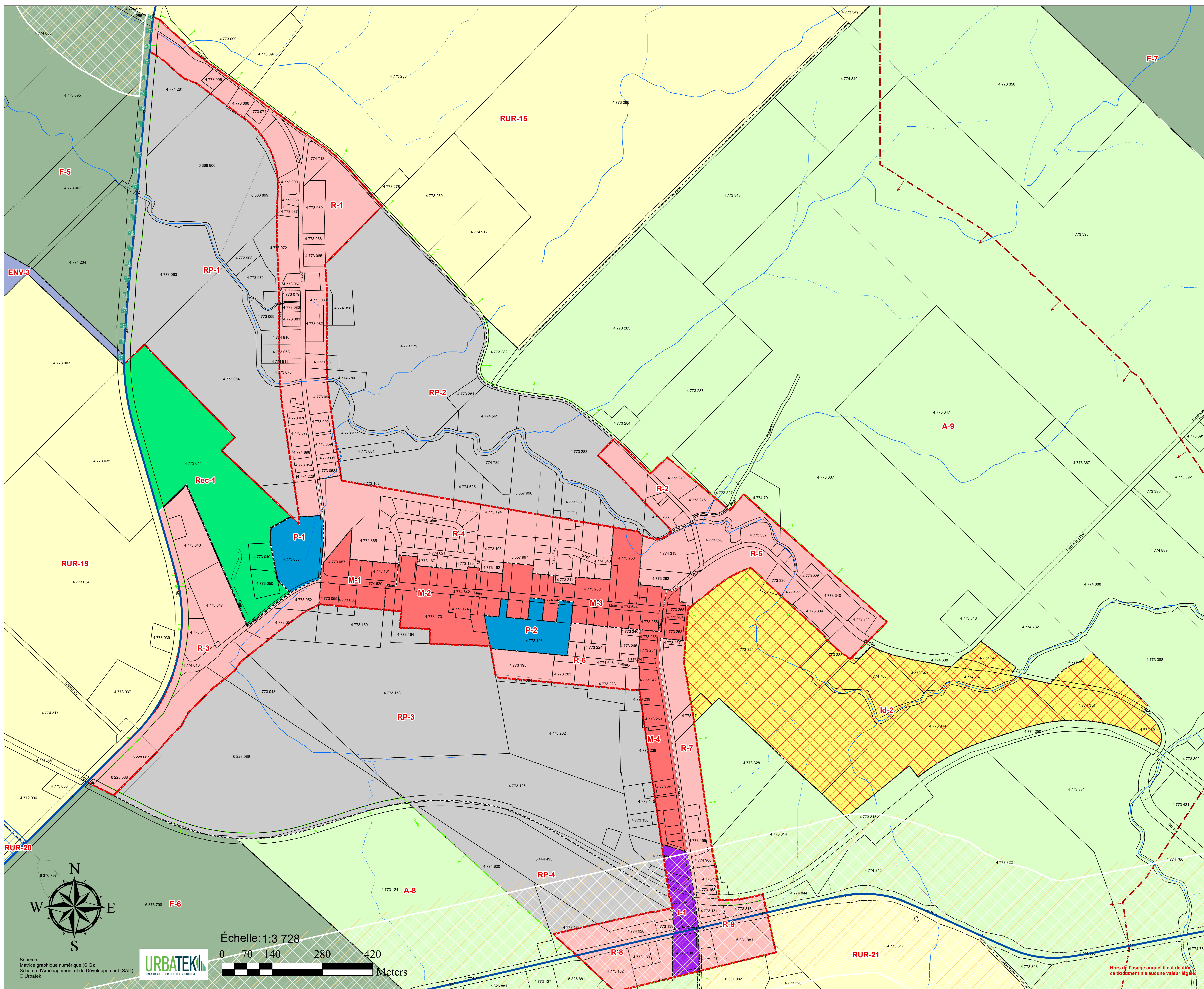
PLAN DE ZONAGE  
RÈGLEMENT NUMÉRO 339-1-2023

Maire

Secrétaire-trésorier

Modifications

Règlement no	Date d'adoption
Date: Novembre 2023	PLAN 2 DE 2



Sources:  
Maitrise graphique numérique (SIG);  
Schéma d'Aménagement et de Développement (SAD);  
© Urbatek



Échelle: 1:3 728  
0 70 140 280 420  
Meters

Hors de l'usage auquel il est destiné  
ce document n'a aucune valeur légale